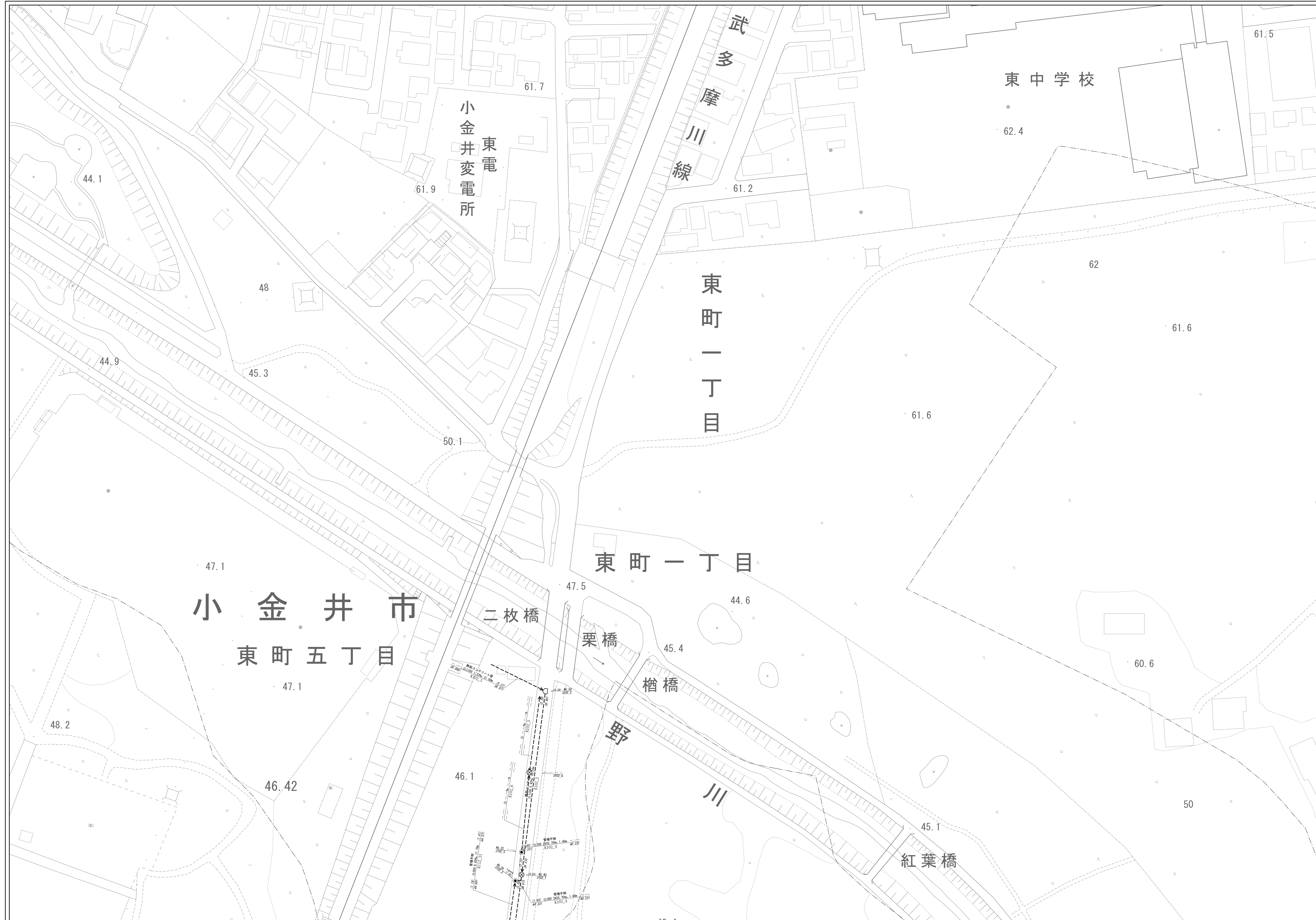



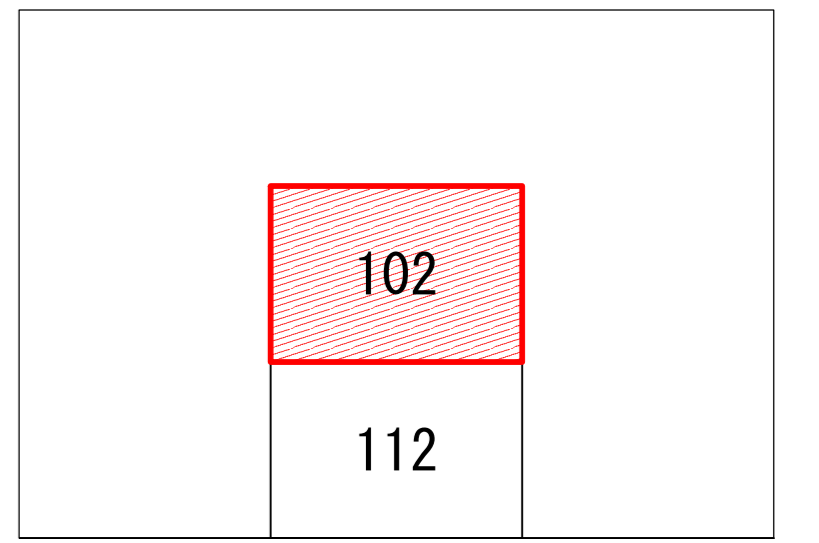
調布市公共下水道台帳施設平面図

X=3464.896
Y=28292.725

X=3464.896
Y=28292.725



102



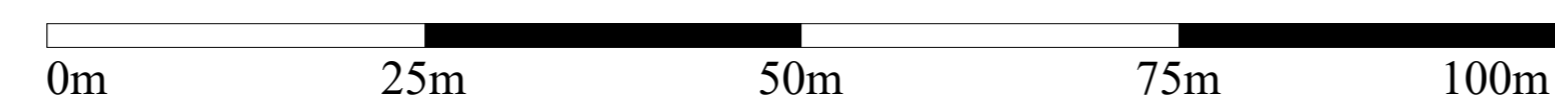
凡 例	
線 種	種 別
-----	区市・東京都の区界
施設分類	表示色
合流施設	茶 色
汚水施設	赤 色
雨水施設	青 色
管理外施設	黒 色

記 号	種 別
→	幹 線 管 渠
→	枝 線 管 渠
→	庄 送 管
→	伏 越 管
→	光ファイバー埋設管渠 (二重線)
○	0号人孔
○	1号人孔
○	2号人孔
○	3号人孔
○	4号人孔
○	5号人孔
○	6号人孔
○	小聖人孔 (聖人孔の設置が不明)
○	特1号人孔
○	特殊人孔
○	分水人孔
○	伏越人孔
○	人孔種別不明
○	吐き口
○	変化点
○	副 管 取 付
○	起 点 記 号
○	汚水公共柵
○	雨水公共柵

<人孔属性>	
○	(人孔架) 地盤高T.P. 施設番号(人孔)
<管渠属性>	
(上流)	管 種 区 間 距離 (下流)
上流管径	管径 勾配 区間距離 上流管径
上流管径	施設番号(管渠) 下流管径
○	円形管 ○○横二管
□	矩形管 ○インバート構造
U	U形渠 ☆不明
<取付管属性>	
○	管径 取付管 上流人孔中心からの 延長 通 加 距離

注意：下水道台帳図は、現地の状況とは整合しない場合があります。
 本図面を設計・工事等に利用される場合は、下水道課との協議及び、
 下水道管の状況を現地で確認されるようお願いいたします。
 「この地図は、東京都知事の承認を受けて、東京都縮尺2,500分の1地形図を
 利用して作成したものである。(承認番号)4都市基交審第29号」

1/500



調布市環境部下水道課
 令和4年7月