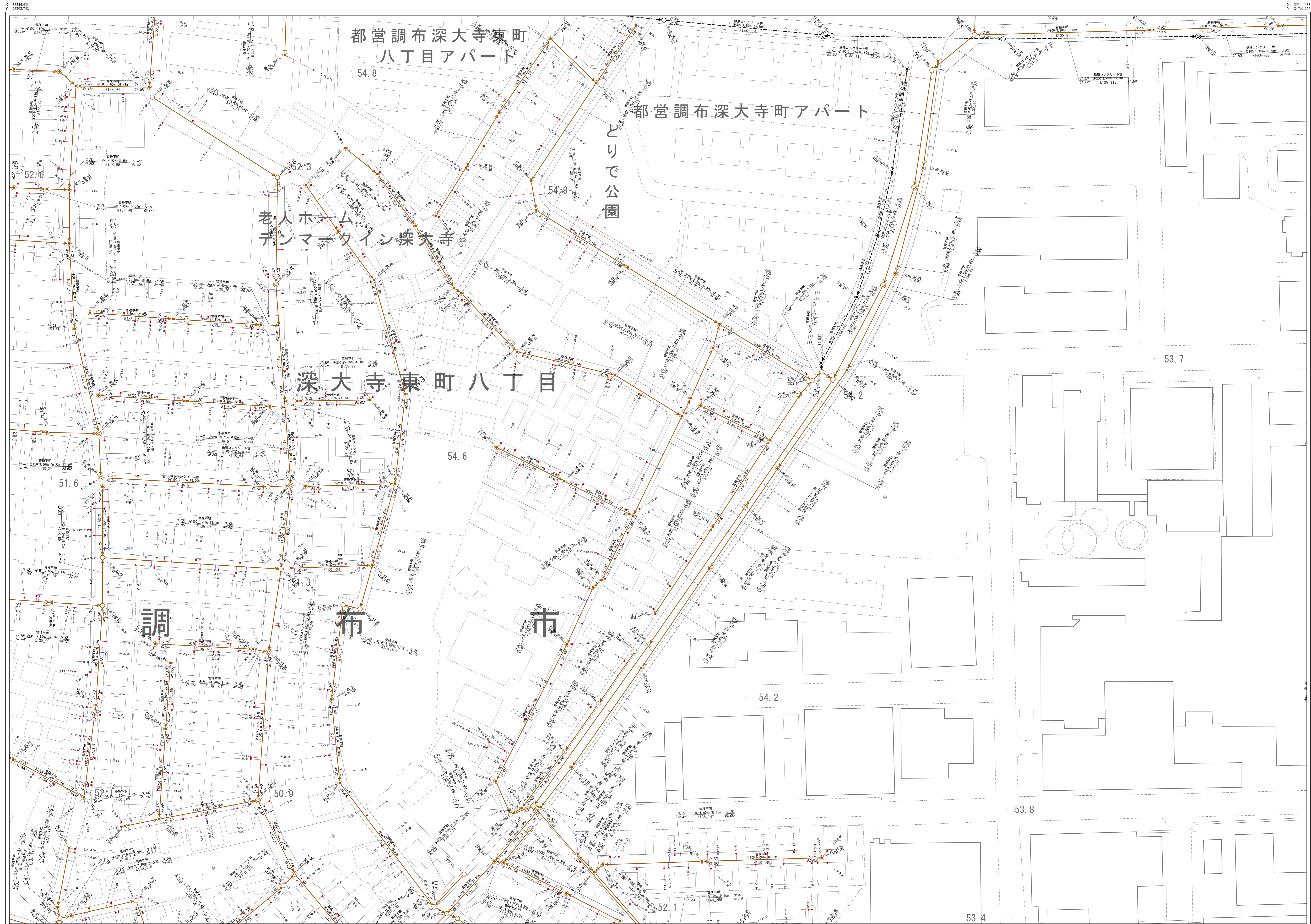



調布市公共下水道台帳施設平面図

138

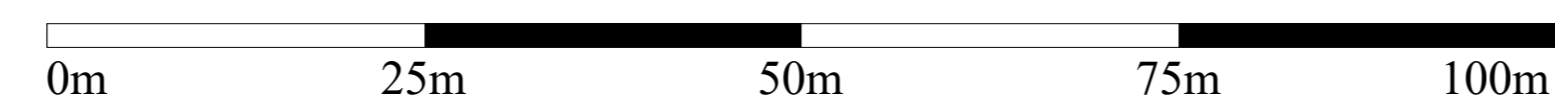
127	128	129
137	138	139
147	148	149



凡例	
線種	種別
-----	区市・東京都の区界
施設分類	表示色
合流施設	茶色
汚水施設	赤色
雨水施設	青色
管理外施設	黒色
記号	種別
→	幹線管渠
→	枝線管渠
→	圧送管
→	伏樋管
→	光ファイバー埋設管渠(二重線)
○	0号人孔
○	1号人孔
○	2号人孔
○	3号人孔
○	4号人孔
○	5号人孔
○	6号人孔
○	小型人孔(形状不明)
○	特1号人孔
○	特殊人孔
○	分水人孔
○	伏樋人孔
○	人孔種別不明
△	吐き口
●	変化点
○	副管取付
○	起点記号
○	汚水公共井
○	雨水公共井
○	(人孔属性)
○	(人孔属性) 地盤高T.P. 施設番号(人孔)
○	(管渠属性)
○	(上流) 管径 勾配 区間距離 (下流) 管径 勾配 区間距離 (上流管径高 施設番号(管渠) 下流管径高)
○	○ 円形管 ○ 縦二室管
○	□ 矩形管 ○ インバート構造
○	U 形状管 ☆ 不明
○	(取付管属性)
○	管径 取付管 上流人孔中心からの延長 通加距離

注意：下水道台帳図は、現地の状況とは整合しない場合があります。
 本図面を設計・工事等に利用される場合は、下水道課との協議及び、
 下水道管の状況を現地で確認されるようお願いします。
 「この地図は、東京都知事の承認を受けて、東京都縮尺2,500分の1地形図を
 利用して作成したものである。(承認番号)4都市基交第29号」

1/500



調布市環境部下水道課
 令和4年7月